

LAND REGISTER OF SCOTLAND

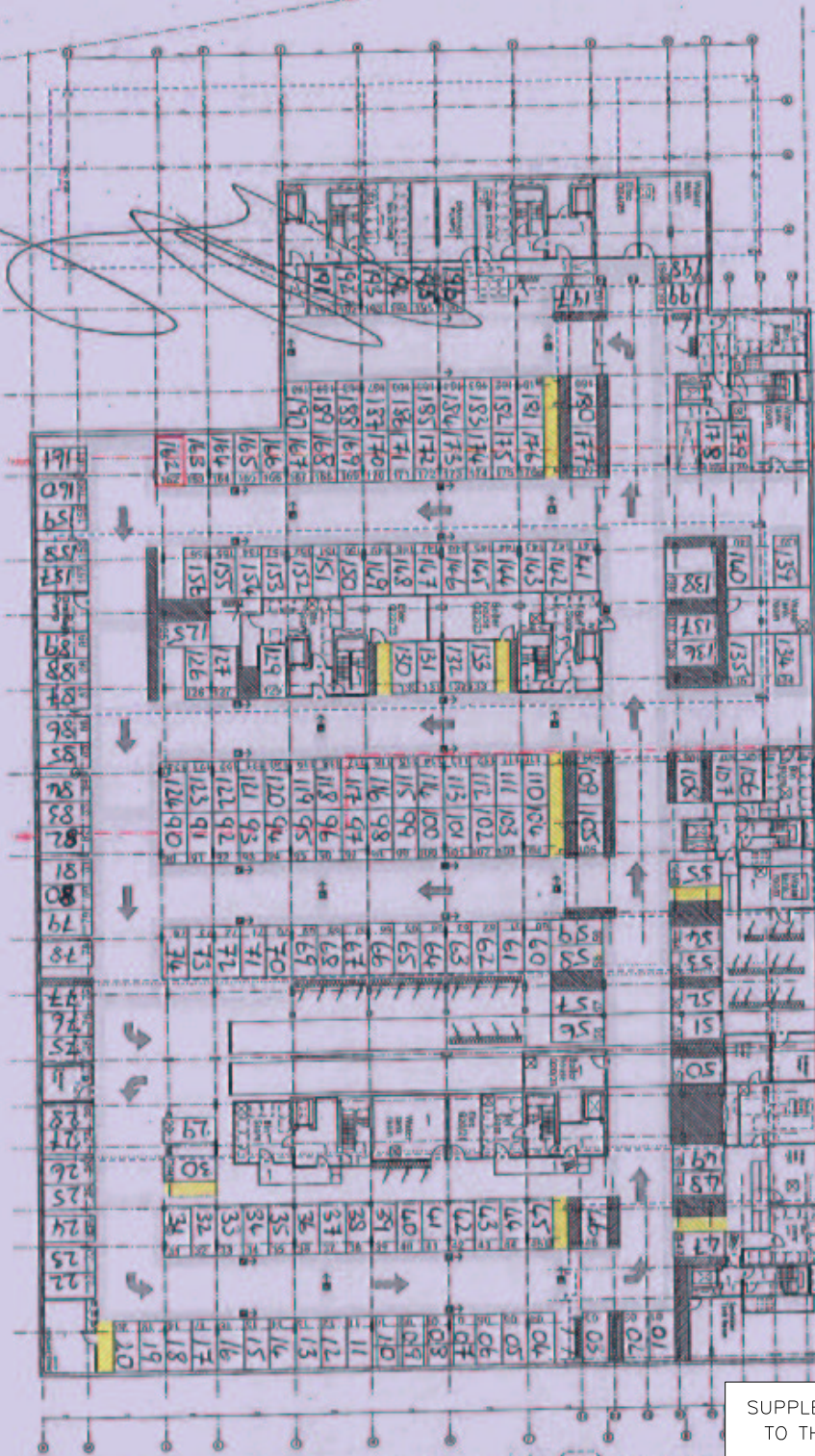
Officer's ID/Date

4697
11/8/2019

Title Number

MID197898



This is Plan 2 referred to in the foregoing Disposition dated 7 December 2016



SUPPLEMENTARY PLAN 2
TO THE TITLE PLAN

NOTE: This copy is a reduction of
the original plan.

Area	Original	Scale	Sheet
1108	1108	1:200	10
1109	1109	1:200	11
1110	1110	1:200	12
1111	1111	1:200	13
1112	1112	1:200	14
1113	1113	1:200	15
1114	1114	1:200	16
1115	1115	1:200	17
1116	1116	1:200	18
1117	1117	1:200	19
1118	1118	1:200	20
1119	1119	1:200	21
1120	1120	1:200	22
1121	1121	1:200	23
1122	1122	1:200	24
1123	1123	1:200	25
1124	1124	1:200	26
1125	1125	1:200	27
1126	1126	1:200	28
1127	1127	1:200	29
1128	1128	1:200	30
1129	1129	1:200	31
1130	1130	1:200	32
1131	1131	1:200	33
1132	1132	1:200	34
1133	1133	1:200	35
1134	1134	1:200	36
1135	1135	1:200	37
1136	1136	1:200	38
1137	1137	1:200	39
1138	1138	1:200	40
1139	1139	1:200	41
1140	1140	1:200	42
1141	1141	1:200	43
1142	1142	1:200	44
1143	1143	1:200	45
1144	1144	1:200	46
1145	1145	1:200	47
1146	1146	1:200	48
1147	1147	1:200	49
1148	1148	1:200	50
1149	1149	1:200	51
1150	1150	1:200	52
1151	1151	1:200	53
1152	1152	1:200	54
1153	1153	1:200	55
1154	1154	1:200	56
1155	1155	1:200	57
1156	1156	1:200	58
1157	1157	1:200	59
1158	1158	1:200	60
1159	1159	1:200	61
1160	1160	1:200	62
1161	1161	1:200	63
1162	1162	1:200	64
1163	1163	1:200	65
1164	1164	1:200	66
1165	1165	1:200	67
1166	1166	1:200	68
1167	1167	1:200	69
1168	1168	1:200	70
1169	1169	1:200	71
1170	1170	1:200	72
1171	1171	1:200	73
1172	1172	1:200	74
1173	1173	1:200	75
1174	1174	1:200	76
1175	1175	1:200	77
1176	1176	1:200	78
1177	1177	1:200	79
1178	1178	1:200	80
1179	1179	1:200	81
1180	1180	1:200	82
1181	1181	1:200	83
1182	1182	1:200	84
1183	1183	1:200	85
1184	1184	1:200	86
1185	1185	1:200	87
1186	1186	1:200	88
1187	1187	1:200	89
1188	1188	1:200	90
1189	1189	1:200	91
1190	1190	1:200	92
1191	1191	1:200	93
1192	1192	1:200	94
1193	1193	1:200	95
1194	1194	1:200	96
1195	1195	1:200	97
1196	1196	1:200	98
1197	1197	1:200	99
1198	1198	1:200	100
1199	1199	1:200	101
1200	1200	1:200	102
1201	1201	1:200	103
1202	1202	1:200	104
1203	1203	1:200	105
1204	1204	1:200	106
1205	1205	1:200	107
1206	1206	1:200	108
1207	1207	1:200	109
1208	1208	1:200	110
1209	1209	1:200	111
1210	1210	1:200	112
1211	1211	1:200	113
1212	1212	1:200	114
1213	1213	1:200	115
1214	1214	1:200	116
1215	1215	1:200	117
1216	1216	1:200	118
1217	1217	1:200	119
1218	1218	1:200	120
1219	1219	1:200	121
1220	1220	1:200	122
1221	1221	1:200	123
1222	1222	1:200	124
1223	1223	1:200	125
1224	1224	1:200	126
1225	1225	1:200	127
1226	1226	1:200	128
1227	1227	1:200	129
1228	1228	1:200	130
1229	1229	1:200	131
1230	1230	1:200	132
1231	1231	1:200	133
1232	1232	1:200	134
1233	1233	1:200	135
1234	1234	1:200	136
1235	1235	1:200	137
1236	1236	1:200	138
1237	1237	1:200	139
1238	1238	1:200	140
1239	1239	1:200	141
1240	1240	1:200	142
1241	1241	1:200	143
1242	1242	1:200	144
1243	1243	1:200	145
1244	1244	1:200	146
1245	1245	1:200	147
1246	1246	1:200	148
1247	1247	1:200	149
1248	1248	1:200	150
1249	1249	1:200	151
1250	1250	1:200	152
1251	1251	1:200	153
1252	1252	1:200	154
1253	1253	1:200	155
1254	1254	1:200	156
1255	1255	1:200	157
1256	1256	1:200	158
1257	1257	1:200	159
1258	1258	1:200	160
1259	1259	1:200	161
1260	1260	1:200	162
1261	1261	1:200	163
1262	1262	1:200	164
1263	1263	1:200	165
1264	1264	1:200	166
1265	1265	1:200	167
1266	1266	1:200	168
1267	1267	1:200	169
1268	1268	1:200	170
1269	1269	1:200	171
1270	1270	1:200	172
1271	1271	1:200	173
1272	1272	1:200	174
1273	1273	1:200	175
1274	1274	1:200	176
1275	1275	1:200	177
1276	1276	1:200	178
1277	1277	1:200	179
1278	1278	1:200	180
1279	1279	1:200	181
1280	1280	1:200	182
1281	1281	1:200	183
1282	1282	1:200	184
1283	1283	1:200	185
1284	1284	1:200	186
1285	1285	1:200	187
1286	1286	1:200	188
1287	1287	1:200	189
1288	1288	1:200	190
1289	1289	1:200	191
1290	1290	1:200	192
1291	1291	1:200	193
1292	1292	1:200	194
1293	1293	1:200	195
1294	1294	1:200	196
1295	1295	1:200	197
1296	1296	1:200	198
1297	1297	1:200	199
1298	1298	1:200	200
1299	1299	1:200	201
1300	1300	1:200	202
1301	1301	1:200	203
1302	1302	1:200	204
1303	1303	1:200	205
1304	1304	1:200	206
1305	1305	1:200	207
1306	1306	1:200	208
1307	1307	1:200	209
1308	1308	1:200	210
1309	1309	1:200	211
1310	1310	1:200	212
1311	1311	1:200	213
1312	1312	1:200	214
1313	1313	1:200	215
1314	1314	1:200	216
1315	1315	1:200	217
1316	1316	1:200	218
1317	1317	1:200	219
1318	1318	1:200	220
1319	1319	1:200	221
1320	1320	1:200	222
1321	1321	1:200	223
1322	1322	1:200	224
1323	1323	1:200	225
1324	1324	1:200	226
1325	1325	1:200	227
1326	1326	1:200	228
1327	1327	1:200	229
1328	1328	1:200	230
1329	1329	1:200	231
1330	1330	1:200	232
1331	1331	1:200	233
1332	1332	1:200	234
1333	1333	1:200	235
1334	1334	1:200	236
1335	1335	1:200	237
1336	1336	1:200	238
1337	1337	1:200	239
1338	1338	1:200	240
1339	1339	1:200	241
1340	1340	1:200	242
1341	1341	1:200	243
1342	1342	1:200	244
1343	1343	1:200	245
1344	1344	1:200	246
1345	1345	1:200	247
1346	1346	1:200	248
1347	1347	1:200	249
1348	1348	1:200	250
1349	1349	1:200	251
1350	1350	1:200	252
1351	1351	1:200	253
1352	1352	1:200	254
1353	1353	1:200	255
1354	1354	1:200	256
1355	1355	1:200	257
1356	1356	1:200	258
1357	1357	1:200	259
1358	1358	1:200	260
1359	1359	1:200	261
1360	1360	1:200	262
1361	1361	1:200	263
1362	1362	1:200	264
1363	1363	1:200	265
1364	1364	1:200	266
1365	1365	1:200	267
1366	1366	1:200	268
1367	1367	1:200	269
1368	1368	1:200	270
1369	1369	1:200	271
1370	1370	1:200	272
1371	1371	1:200	273
1372	1372	1:200	274
1373	1373	1:200	275
1374	1374	1:200	276
1375	1375	1:200	277
1376	1376	1:200	278
1377	1377	1:200	279
1378	1378	1:200	280
1379	1379	1:200	281
1380	1380	1:200	282
1381	1381	1:200	283
1382	1382	1:200	284
1383	1383	1:200	285
1384	1384	1:200	286
1385	1385	1:200	287
1386	1386	1:200	288
1387	1387	1:200	289
1388	1388	1:200	290
1389	1389	1:200	291
1390	1390	1:200	292
1391	1391	1:200	293

<div> LAND REGISTER OF SCOTLAND</div>	Officer's ID / Date	TITLE NUMBER
	4697 11/8/2019	MID197898
<div></div>	ORDNANCE SURVEY NATIONAL GRID REFERENCE	140m
NT2572NW NT2572NE NT2573SW NT2573SE		Survey Scale
		1/1250

CROWN COPYRIGHT © – This copy has been produced from the ROS Digital Mapping System on 12/08/2019 with the authority of Ordnance Survey under Section 47 of the Copyright, Designs and Patents Act 1988. Unless there is a relevant exception to copyright, the copy must not be copied without the prior permission of the copyright owner. OS Licence no 100041182.

